

Nettsider til hjelp (og plage) ...

Digitalarkivet (www.digitalarkivet.no)

Hjem

Kontakt

Nettkart

Digitalarkivet

Arkivportalen

Personvern

Feeds

English

A A A



ARKIVVERKET
DIGITALARKIVET

Om Digitalarkivet

Finn kilde

Digitalpensjonatet

Bokhylla

Debatt

DNF1814

Hjelp

Registrer deg - Logg inn

www.rhd.no

Registreringsentral for historiske data / Forsiden

UIT

NORGES
ARKTISKE
UNIVERSITET

VELKOMMEN TIL REGISTRERINGSENTRAL FOR HISTORISKE DATA

FORSIDEN

SØK I KILDENE

FORSKNING

DOKUMENTASJON

TEKSTER

OM RHD

www.nb.no

Nasjonalbiblioteket

N

Hjem Museer Utstillinger Mapper Min side

NB Bestilling (0) | Logg inn

www.digitalmuseum.no

SØK Utvidet søk | Søk tips

DigitalMuseum



Velg fylke:
 >

Velg kirkeboktype:
 >

Angi periode:
 >

Søk i navn på prestegjeld/sokn/embete:
 >

Startsiden
[Brukerveiledning](#)
 Om tjenesten
[Soknehistorikk](#)
[Tilbakemelding](#)
[Nye kirkebøker siste måned](#)



Vel inngang:
 Eiendom
 Panteregister
 Pantebok > |

Vel fylke:
 > |

Fritekstsøk på steds-/gårds-/bruks-/gatenavn, Gnr og Bnr:
 > |

Status for prosjektet:
 Indeksert **15734** tinglysingsbøker
 Indeksert **7747975** sider
 Skanna **13774385** sider

Nettlesar: Default Browser 0
[Tilbakemelding](#)

Skannede arkiver

Tinglysingsmateriale	Kirkebøker (beta)
<p>Grunnbok Eiendomssøk 🔒</p>	<p>Norge Bla</p>
<p>Panteregistre Eiendomssøk Bla</p>	<p>Utlandet Bla</p>
<p>Pantebøker Bla</p>	

Direkteoppslag med bilde-ID

Ny programvare for skanna kirkebøker - OPPDATERT 12/3-2015

Søkefunksjonaliteten gir deg mulighet til å søke etter kirkebøker knyttet til fylker, arkiver og sokn. Man kan også velge kirkeboktype og listetype, man kan avgrense kronologisk og søke i fritekst. Den viktigste forskjellen fra den gamle programvaren, er at man kan gjøre flere valg i hvert utvalg (for eksempel flere sokn).

Når man gjennomfører et søk, kommer man til trefflista. Den viktigste forskjellen fra den gamle programvaren, er at man kan se hvilke listetyper hver enkelt kirkebok inneholder. Listetyperne er vist med forkortelser på to bokstaver, men hvis man holder musepekeren over, får man se listetypenes fulle navn. Listetyperne er klikkbare og er en snarvei inn i listemodus.

Innholdssida vil formodentlig være gjenkjennelig for de fleste.

Fra trefflista eller innholdsfortegnelsen kommer man i selve bildevisninga. Kort om dette skjermbildet:

- Øverst til høyre i det skanna bildet ligger en **knapperad** med forskjellig funksjonalitet. Med "øyet" til venstre kan den minimeres. Med piltastene kan man bla framover og bakover i kilden. Med pluss og minus kan man forstørre og forminske bildet som man ønsker (de gamle prosentvalgene er ikke videreført), og med krysset tilbakestiller man bildestørrelsen til utgangspunktet. Til høyre for krysset er det en knapp for fullskjermvisning. Helt til høyre finner man brukerinntstillinger som gjør at man kan huske bildestørrelse og bildeutsnitt når man blar, skjule oversiktskartet og vise "eksperimentell funksjonalitet". Visning av "eksperimentell funksjonalitet" innebærer to ekstra valg i knapperaden, nemlig rotasjon av bildet og invertering av fargene.
- Nederst til høyre i det skanna bildet ligger **oversiktskartet**, som viser hvilket utsnitt av bildet man ser. Man kan flytte utsnittet ved å dra det rundt i oversiktskartet. Man kan også dra seg rundt i selve bildet.
- Til venstre over bildet er det to bokser som viser henholdsvis **sidetallet** og **bildenummeret** til bildet som vises. Her kan man enkelt velge et annet sidetall eller et annet bildenummer ved å skrive i et av feltene og trykke enter på tastaturet. Det er en korresponderende boks til høyre over bildet som viser det totale antallet bilder i kilden. Over denne er det en knapp "nytt søk" som leder tilbake til startside for skanna arkivmateriale.
- Mellom boksen for bildenummeret og boksen for det totale antallet bilder er det en "**slider**" som gjør det mulig raskt å bla seg framover og bakover så mange bilder man måtte ønske. Slidern erstatter de mindre fleksible funksjonene for å bla 5 eller 20 sider ad gangen.
- Over slideren finnes **kildereferanse**, ytterligere **informasjon/merknader** og **lenker**. Med hensyn til lenker er det litt annerledes enn tidligere. Valgene er *permanent bilde-ID* (bildets filnavn), *permanent bildelenke* (som før og *brukslenke for sidevisning* (erstattet permanent sidelenke). De gamle permanente sidelenkene vil bli omdirigert. Fordelen med brukslenke for sidevisning er at vi kan endre rekkefølgen på bildene eller flytte bilder til andre kilder, uten at lenka endrer seg.
- Sist i kildereferansen ligger listeinformasjonen i bokser. Ved å klikke på boksene, slik at de blir brunfarget, aktiveres listemodus.
- Øverst til høyre er det **lenker** til arkivverket.no, digitalarkivet.no og Digitalarkivets forum, samt mulighet til å velge **engelskspråklig versjon**. Bak symbolet aller lengst til høyre ligger en **hjelpmeny** (over hurtigtaster), en **tilbakemeldingsfunksjon** (se nedenfor) og **innloggingsmulighet** (se nedenfor).

Jeg skal utdype litt om metadataarbeidet vi er i gang med:

I den gamle programvaren ble kirkebøkene registrert med og sortert etter geografi, dvs. prestegjeld og sokn. Sokn ble bare registrert i de tilfellene der kirkebøkene ikke dekker hele prestegjeld. Dette har dannet grunnlag for at kirkebøkene har blitt benevnt "Askøy / Strudshavn" (Strudshavn sokn i Askøy prestegjeld), "Askøy / Askøy, Fjell" (Askøy sokn og Fjell sokn i Askøy prestegjeld) eller bare "Askøy" (hele Askøy prestegjeld). Vår erfaring er at dette systemet i en del tilfeller har virket mot sin hensikt, ved at det har vært vanskelig for brukerne å finne fram. Dessuten har det, av ulike årsaker, ikke vært mulig å følge prinsippet konsekvent, og/eller vi har rett og slett registrert feil.

Vi gjør nå to grep. Det ene er å koble kirkebøkene til de arkivene de tilhører, for eksempel "Seljord kirkebøker" eller "Aremark prestekontor kirkebøker" (statsarkivene følger litt ulike prinsipper). Det gjør det mulig å sortere kirkebøkene etter sin arkivmessige orden, hvilket til sjuende og sist er det mest praktiske og oversiktlige.

Det andre grepet er å registrere sokn på alle kirkebøkene, også de som dekker hele prestegjeld. Kirkebøker som tidligere var registrert med kun "Hedrum", fordi de dekker hele Hedrum prestegjeld, registrerer vi nå med "Hedrum sokn, Kvelde sokn, Hvarnes sokn". Dette danner grunnlaget for et velfungerende soknesøk, som langt på vei vil gjøre den gode, gamle soknehistorikken overflødig. Hvis et sokn har skiftet prestegjeldstilhørighet og er representert med kirkebøker i flere arkiver, vil et søk på soknet gi treff på alle disse kirkebøkene, sortert innenfor hvert arkiv.

Det vil ta oss tid å gjennomføre disse to grepene. Mens dette arbeider pågår, vil kirkebøker som ikke er registrert med arkivtilhørighet, være sortert under "Ukjent arkiv". Disse vil man da ikke få treff på i arkivsøket. På samme måte er mange kirkebøker registrert uten sokn (tredje kolonne i trefflista er tom), og disse kirkebøkene får man derfor ikke treff på i soknesøket. I noen grad kan søk i fritekstfeltet hjelpe.

Vi er ferdige med metadataarbeidet for Vestfold, men for de øvrige fylkene er det store mangler. Dette er faktisk de viktigste årsakene til at vi sier at det er en betaversjon vi har gått ut med.

God helg!

Ny programvare for skanna tinglysningsmateriale og eiendomssøk - OPPDATERT 12/3-2015

Startet av Kristian Hunskaar (RA) , Feb 10 2015 13:22

Skrevet 10 February 2015 - 13:22

I dag 5. mars 2015 har vi gleden av å presentere våre nye visningsprogramvarer for skanna arkivmateriale, som er tilgjengelige på <https://media.digitalarkivet.no/>

Denne tråden er en informasjonstråd om *programvaren for skanna tinglysningsmateriale og eiendomssøk*. Tråden er sperret for innlegg fra andre enn administratorer. Vi ber om at spørsmål, feilmeldinger og andre tilbakemeldinger postes i [Forum for betatesting](#).

Programvaren inneholder så langt tinglysningsarkiver fra Statsarkivet i Oslo, Statsarkivet i Hamar, Statsarkivet i Kongsberg og Statsarkivet i Tromsø. For de tre sistnevnte statsarkivene er inntil videre bare sorenskriveriene tilgjengelige. Tinglysningsarkivene i de øvrige statsarkivene vil bli tilgjengelige etter hvert som vi oppgraderer våre metadatas. Vi arbeider for øyeblikket med Statsarkivet i Kristiansand.

Programvaren har følgende innganger:

- **Eiendomssøk i Gammel grunnbok.** Denne inngangen er markert med hengelås og er dessverre kun tilgjengelig for saksbehandlere i Arkivverket og Kartverket (Tinglysingen) gjennom pålogging. Årsaken er at inngangen gir adgang til skanna grunnboksblader der det forekommer fødselsnumre, noe vi ikke har anledning til å legge ut på Internett.
- **Eiendomssøk i panteregistre.** Denne inngangen tilsvare inngangen *eiendom* i [den gamle visningsprogramvaren](#). Sammenliknet med det gamle visningsprogrammet mener vi at søkemulighetene og trefflista er vesentlig forbedret. Datagrunnlaget har blitt bearbeidet og forbedret, men her har det vært mange feil, og vi har ingen illusjoner om at vi klart å luke ut alle ennå.
- **Bla i panteregistre.** Denne inngangen tilsvare inngangen *panteregister* i den gamle visningsprogramvaren. Søkert har blitt forenklet, men samtidig forbedret (tror vi) ved at det er mulig å søke på kommuner (1947-kommuner). Dermed er man ikke avhengig av å kjenne til hvordan grensene mellom sorenskriveriene og byfogdembetene har endret seg gjennom tidene. Trefflista er også forbedret; her vises flere detaljer om innholdet i hvert panteregister, slik at det er enklere å ta stilling til hvilket panteregister man skal slå opp i.
- **Bla i pantebøker.** Denne inngangen tilsvare inngangen *pantebok* i den gamle visningsprogramvaren og har tilsvarende forbedringer som inngangen *bla i panteregistre*.

Fra trefflistene kan man klikke seg inn i selve bildevisninga (lenkene heter *realregisterside*, *register*, *første side* og *innhold*). Kort om dette skjermbildet:

- Øverst til høyre i det skanna bildet ligger en **knapperad** med forskjellig funksjonalitet. Med "øyet" til venstre kan den minimeres. Med piltastene kan man bla framover og bakover i kilden. Med pluss og minus kan man forstørre og forminske bildet som man ønsker (de gamle prosentvalgene er ikke videreført), og med krysset tilbakestiller man bildestørrelsen til utgangspunktet. Til høyre for krysset er det en knapp for fullskjermvisning. Helt til høyre finner man brukerinntstillinger som gjør at man kan huske bildestørrelse og bildeutsnitt når man blar, skjule oversiktskartet og vise "eksperimentell funksjonalitet". Visning av "eksperimentell funksjonalitet" innebærer to ekstra valg i knapperaden, nemlig rotasjon av bildet og invertering av fargene.
- Nederst til høyre i det skanna bildet ligger **oversiktskartet**, som viser hvilket utsnitt av bildet man ser. Man kan flytte utsnittet ved å dra det rundt i oversiktskartet. Man kan også dra seg rundt i selve bildet.
- Til venstre over bildet er det to bokser som viser henholdsvis **sidetallet** og **bildenummeret** til bildet som vises. Her kan man enkelt velge et annet sidetall eller et annet bildenummer ved å skrive i et av feltene og trykke enter på tastaturet. Det er en korresponderende boks til høyre over bildet som viser det totale antallet bilder i kilden. Over denne er det en knapp "nytt søk" som leder tilbake til startside for skanna arkivmateriale.
- Mellom boksen for bildenummeret og boksen for det totale antallet bilder er det en "**slider**" som gjør det mulig raskt å bla seg framover og bakover så mange bilder man måtte ønske. Slidern erstatter de mindre fleksible funksjonene for å bla 5 eller 20 sider ad gangen.
- Over slidern finnes **kildereferanse**, ytterligere **informasjon/merknader** og **lenker**. Med hensyn til lenker er det litt annerledes enn tidligere. Valgene er *permanent bilde-ID* (bildets filnavn), *permanent bildelenke* (som før og *brukslenke for sidevisning* (erstatter permanent sidelenke). De gamle permanente sidelenkene vil bli omdirigert. Fordelen med brukslenke for sidevisning er at vi kan endre rekkefølgen på bildene eller flytte bilder til andre kilder, uten at lenka endrer seg.
- Øverst til høyre er det **lenker** til arkivverket.no, digitalarkivet.no og Digitalarkivets forum, samt mulighet til å velge **engelskspråklig versjon**. Bak symbolet aller lengst til høyre ligger en **hjelpmeny** (over hurtigtaster), en **tilbakemeldingsfunksjon** (se nedenfor) og **innloggingsmulighet** (se nedenfor).

Tilbakemeldingsfunksjonen er tenkt brukt til meldinger om enkeltstående tekniske feil og enkeltstående feil i metadata osv. Spørsmål, ris og ros, og meldinger som flere brukere kan ha interesse av, bør postes i Forum for betatesting, som nevnt innledningsvis.

Man kan **logge seg på** (jf. den nevnte innloggingsmuligheten) med brukernavn og passord fra Digitalarkivets forum. For saksbehandlere i Arkivverket gir dette mulighet til å bruke sperrede bilder, men for vanlige brukere gir innlogging mulighet til å **generere PDF-filer**. Funksjonaliteten dukker opp som et ekstra valg i knapperaden. Man kan velge fritt hvilke bilder man vil ha med i en PDF; ett eller flere enkeltstående bilder og/eller et intervall av bilder. For pantebøker indeksert på dachboknummer kan man enkelt legge til alle bilder med samme dachboknummer. Programvaren for generering av PDF-filer er en separat programvare som foreløpica mangler mulighet for å

Fortid

-

Notid

-

Framtid?



Dette er ein gamal versjon av Digitalarkivet. Denne nettsida vil vera tilgjengeleg fram til tilsvarande funksjonalitet er etablert på dei nye nettsidene

Databasaveiljar | 1801 | 1865 | 1875 | 1900 | 1910 | Søk i alle basar | Skanna kyrkjebøker | Skanna skiftemateriale | Skanna pantebøker | Skanna ti

Databasaveiljaren

Vel database

Fylke

Kjeldekategori

Tidsperiode

Eller søk etter database

Søkeomgrep

Det er forekøll nå store og små boketavar

Dokumentasjon

Du kan no søkja gjennom alle databasane i eitt søk.

Å finna informasjon i Digitalarkivet

Det meste av materialet i Digitalarkivet er basert på protokollar og dokument frå statsarkiva og Rik det skal byggja på originalt kjeldemateriale. Informasjonen er lagra på to måter, som søkbare datat

Alt materiale i Digitalarkivet kan finnast ved hjelp av menysystemet, også databasane i Digitalpens databasane høyrer heime meir "tematisk". Målet med organiseringa av materialet, har vore at enke informasjon som er nyttig å lesa før ein byrjar å søkja i databasane.

Søk etter personer i folketellingen fra 1865

Du kan fylle ut ett eller flere søkekriterier

Geografi

- Velg alle
- 01 Østfold +
- 02 Akershus +
- 03 Oslo +
- 04 Hedmark +
- 05 Oppland +
- 06 Buskerud +
- 07 Vestfold +
- 08 Telemark +
- 09 Aust-Agder +
- 10 Vest-Agder +
- 11 Rogaland +
- 12 Hordaland +
- 13 Bergen +
- 14 Sogn og Fjordane +
- 15 Møre og Romsdal +
- 16 Sør-Trøndelag +
- 17 Nord-Trøndelag +

Personinformasjon

Fornavn:

Etternavn:

Kjønn:

Familiestilling:

Sivilstand:

Yrke:

Fødselsår:

Fødested:

Nyttig tips!

Søk etter flere ord i samme felt: Skriver du Carl|Karl i fornavnsfeltet, får du treff på både Carl og Karl. Sjekk hjelpesidene for flere søketips

Bostedsinformasjon

Bosted (Gård/navn/gate/adresse):

Bydel:

Gårdens nummer:

Brukets nummer:

Gårdens eier:

- Skriv så «lite» som råd !

MEN: Hugs * (=kva som helst.....)

Og minst to teikn framfor «stjerna»

Mellom alternative former kan du nytte «stolpen». Døme Knud |Knut

Stolpen (Pipe) er til vinstre for 1 på vanleg tastatur.

(Sjå elles nettsida «Spesialtegn» hjå «Korrekturavdelingen.no»)

Søk etter personer i folketellingen fra 1865

Du kan fylle ut ett eller flere søkekriterier

Geografi

Velg alle

01 Østfold +

02 Akershus +

03 Oslo +

04 Hedmark +

05 Oppland -

0501 Fåberg prestegjeld,
Lillehammer kjøpstad

0502 Vardal prestegjeld, Gjøvik
kjøpstad

0511 Dovre prestegjeld

0512 Lesja prestegjeld

0513 Skjåk prestegjeld

0514 Lom prestegjeld

0515 Vågå prestegjeld

0518 Nord-Fron prestegjeld

0519 Sør-Fron prestegjeld

0520 Ringebu prestegjeld

Personinformasjon

Fornavn:

Knut*|Knut*

Etternavn:

Pe*

Kjønn:

Familiestilling:

Sivilstand:

Yrke:

Fødselsår:

185*|186*

Fødested:

 Vis flere felt

SØK Nullstill

Nyttig tips!

Søk etter flere ord i samme felt: Skriver du Carl|Karl i fornavnsfeltet, får du treff på både Carl og Karl. Sjekk [hjelpesidene for flere søketips](#)

Bostedsinformasjon

Bosted (Gård/navn/gate/adresse):

Bydel:

Gårdens nummer:

Brukets nummer:

Gårdens eier:

- Det er alltid nyttig med eit kart !

- *Då slepp du «vingle»*

<http://beta.norgeskart.no/?sok=Fagernes#14/188216/6774478/+hits>



Ønsker du ytterligere informasjon om Se eiendom og matrikkelen, finner du dette på [hjemmesiden til Se eiendom](#)

Hva er Se eiendom?

Se eiendom er Statens kartverks nettløsning for å vise informasjon fra den nasjonale basen for eiendomsdata, bygninger og adresser - [matrikkelen](#), og tinglyste eiere og rettigheter fra [grunnboken](#).

Grunnboken er et register over alle tinglyste dokumenter relatert til fast eiendom og borettslagsandeler i Norge - hjemmelshavere, heftelser og rettigheter. Registreringer i grunnboken sikrer rettsvern i forhold til tredje part.

Se eiendom består av et søkefelt og et generelt bakgrunnskart. Når du zoomer inn, vises eiendomsgrenser fra matrikkelen. Ved å søke fram eller klikke på en eiendom vil man se mer informasjon om eiendommen. Du kan søke etter stedsnavn, adresser og eiendommer i hele Norge.

Når du har valgt en eiendom kan du bestille en bekreftet utskrift fra grunnboka, eller se en ubekreftet kopi på skjermen.

The screenshot shows the 'Se eiendom' web application interface. At the top, there is a search bar with the text 'NORD-AURDAL-66/215' and a 'Søk' button. Below the search bar, a dropdown menu displays the search results: 'NORD-AURDAL-66/215 (Eiendom)', 'Kommune: 0542 - NORD-AURDAL', and 'OPPLAND'. The main area is a map showing property boundaries in yellow and buildings in blue. A red dashed line indicates the selected property boundary. A tooltip window is open over the selected property, displaying the following information:

Nord-Aurdal 0542-66/215	
Kommunen:	0542
Kommune:	Nord-Aurdal
Gårdsnr:	66
Bruksnr:	215
Festenr:	0
Seksjonsnr:	0
Type:	Grunneiendom
Bruksnavn:	Valdres Museum
Vis mer informasjon om eiendommen Skriv ut	
Tegnforklaring Fjern markering	

At the bottom right, there is a panel titled 'EIENDOMSGRENSER OG AREAL' with the following text:

Areal som oppgis i SeEiendom beregnes på grunnlag av registrert informasjon om eiendomsgrenser i matrikkelen. Det kan være feil eller mangler i grenseinformasjonen. Mangler grenseinformasjon helt blir areal beregnet ut fra vilkårlige hjelpelinjer eller vannkanter, hvilket også vil fremgå av arealmerknad. Ta kontakt med kommunen eller Kartverket dersom du mener eiendomsgrenser eller areal er feil.

Mer informasjon om matrikkelen, eiendomsgrenser og areal

GRUNNBOKEN

Du kan se hva som er tinglyst ved å finne en eiendom i kartet og klikke på "Vis mer informasjon om eiendommen". Når du deretter klikker på "Vis grunnboksinformasjon" blir du koplet opp mot ID-porten. Du kan gjøre 10 søk i grunnboken per innlogging.

Mer informasjon om hva begrepene i grunnboken betyr og hva du må gjøre for å endre noe som er tinglyst

Ikke vis dette igjen



GÅRDSKART PÅ INTERNETT

Søk etter kommune



Øystre

Øystre Slidre, Oppland (0544)

Frøya, Sør-Trøndelag (1620)

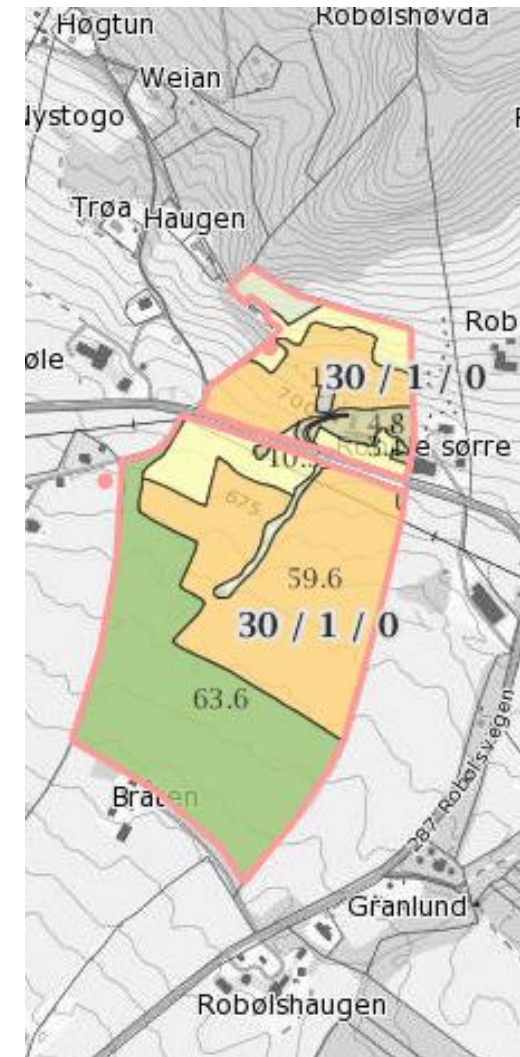


VIS GÅRDSKART

eller

VELG TILKNYTTETE
EIENDOMMER...

HJELP?



Matrikelnummer	Antall teiger	Fulldyrka jord	Overflatedyrka jord	Innmarks-beite	Skog, særst høy bonitet	Skog, høy bonitet	Skog, middels bonitet	Skog, lav bonitet	Uproduktiv skog	Myr	Jorddekt fastmark	Skrinn fastmark	Bebyggt, samf., vann, bre
0544-30/1: Jordregister (dekar)													
0544-30/1	7	78.2	0	23.8	0	0	115.3	251	164.7	98.9	28.3	0.6	4.
0544-30/27	1	0	0	0	0	0	8	0	0	0	0	0	1.
0544-30/28	1	0	0	0	0	0	0	0	0	3.3	0	0	1.

Nyttig å vita kvar «grensene» går

Arkivverket	Tema	Bruk av arkiver	Offentleg forvalting	Arkivbevaring	Privatarkiver	Nettbutikk				
Introduksjon	Tenester	Slekt	Personlig	Landssviksaker	Taushetsbelagt	Arkiv og samlinger	Før skolen	Nettutstillinger	Omvisninger	Ofte stilte spørsmål

Innføring

Faser

Hovedkilder

- Kirkebøker
 - Kirkebøkføring
 - Soknehistorikk
 - Østfold
 - Akershus
 - Oslo
 - Hedmark
 - Oppland
 - Buskerud
 - Vestfold
 - Telemark
 - Aust-Agder
 - Vest-Agder
 - Rogaland
 - Bergen
 - Hordaland
 - Sogn og Fjordane
 - Møre og Romsdal
 - Sør-Trøndelag
 - Nord-Trøndelag
 - Nordland
 - Troms
 - Finnmark
- Folketellinger
- Arveskifter

Hjem > Bruk av arkiver > Slekt > Hovedkilder > Kirkebøker > Soknehistorikk

[Skriv ut](#)

Historikk for prestegjeld og sokn

Arkivverkets oversikt over prestegjeld og sokn gjennom tidene er til nytte for brukerne av skannede kirkebøker. Oversikten er en forenklet utgave av de tidligere mikrofilmregistrene.

Grensene for prestegjeld og sokn har endret seg gjennom tidene. Det er nyttig å sette seg inn i hvordan grensene har endret seg. Da er det enklere å finne ut hvilke kirkebøker en skal lete i.

Arkivverket hadde en soknehistorikk på sine gamle websider. Denne var egentlig en bearbeidet oversikt over kirkebøker på mikrofilm. Denne historikken har blitt bearbeidet og er nå lagt ut på nytt. Historikkene er oppdatert fram til begynnelsen av 1900-tallet.

I framtida vil kirkebøker bli digitalisert og publisert i Digitalarkivet uten at de blir mikrofilmet først. Soknehistorikken vil ikke bli oppdatert med de nye kirkebøkene. Innen 2014 er det nemlig et mål at alle arkiver skal være beskrevet i Arkivportalen.

Snarveier

- ▶ Skannede kirkebøker

Se også

- ▶ Arkivportalen

[f](#) [t](#) [e](#) [g](#) [+](#) 1

Ny løsning - Egedomsøk

Eiendomssøk - Panteregistre

Kommune (1947-inndeling, 1983-inndeling)

0429 Amot
0425 Åsnes

Oppland

0525 Biri
0535 Brandbu
0511 Dovre
0530 Eina
0541 Etnedal

Annet nr (nummer typer)

Eiendomsnavn/Gatenavn

Nullstill

Søk

Velg et annet søk

Vi arbeider med å tilrettelegge dataene fylkesvis. Du kan også forsøke [gammel løsning](#).

Se status

Eiendomssøk - Panteregistre

Kommune (1947-inndeling, 1983-inndeling)
0541 Etnedal

Eiendommer uten gårdsnr

Gårdsnr Bruksnr
28

Matrnr Løpenr

Annet nr (nummer typer)

Eiendomsnavn/Gatenavn

Nullstill Søk

Velg et annet søk

Vi arbeider med å tilrettelegge dataene fylkesvis. Du kan også forsøke [gammel løsning](#).
Se status

Søkeresultat

8 eiendommer funnet

Oppland

Etnedal
GNR 28

Bnr 1	Berge m.m., Skaanestølen	Valdres sorenskriveri panteregister 5.9A	Side 5a
Bnr 2	Berge m.m., Veitshaugen	Valdres sorenskriveri panteregister 5.9A	Side 6a
Bnr 3	Berge m.m., Stafsteng (saeter)	Valdres sorenskriveri panteregister 5.9A	Side 7a
Bnr 4	Berge m.m., Stafsteng	Valdres sorenskriveri panteregister 5.9A	Side 8a
Bnr 5	Berge m.m., Hagasetien øvre	Valdres sorenskriveri panteregister 5.9A	Side 9a
Bnr 6	Berge m.m., Tangen	Valdres sorenskriveri panteregister 5.9A	Side 10a
Bnr 7	Berge m.m., Hagasetien nordre	Valdres sorenskriveri panteregister 5.10	Side 90b
Bnr 8	Berge m.m., Hagalund	Valdres sorenskriveri panteregister 5.10	Side 170b

<https://media.digitalarkivet.no/view/13899/34>



Side	6
Bilde	34

SAH, Valdres sorenskriveri, panteregister nr. 5.9A, 1904-1940, Etnedal, s. 6

Referanser



Permanent bilde-ID

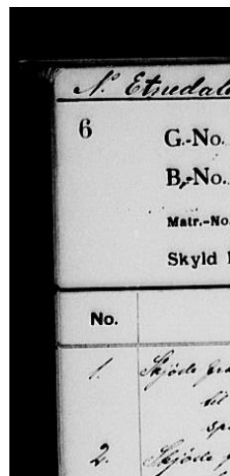
[tl20071018360381](https://media.digitalarkivet.no/tl20071018360381)

Permanent bildelenke

<http://www.arkivverket.no/URN:NBN:no-a1450-tl20071018360381>

Brukslenke for sidevisning

<https://media.digitalarkivet.no/tl20071018360381>



Gamal løysing - Eigedomsøk



Velg inngang:

- Eiendom**
 Panteregister
 Pantebok

Velg fylke:

-- Alle --

Fritekstsøk på steds-/gårds-/bruks-/gatenavn, Gnr og Bnr:

Utfør Nytt søk

Prosjektstatus:

Indeksert **15731** tinglysingsbøker
Indeksert **7747949** sider
Skannet **13777456** sider

Nettleser: Default Browser 0

[Tilbakemelding](#)

-- Alle --

Hedmark

Oppland

Buskerud

Vestfold

Telemark

Aust-Agder

Vest-Agder

Rogaland

Troms

Finnmark

Velg fylke:

Oppland

Velg kommune:

-- Alle --

Fritekstsøk på steds-/gårds-/bruks-/gatenavn, Gnr og Bnr:

Velg kommune:

-- Alle --

-- Alle --

Biri

Brandbu

Dovre

Eina

Etnedal

Fluberg

Fåberg

Gjøvik

Arkivverket

Digitalarkivet

Bokmål

Nynorsk

Davvisåmegiella

English

Utskriftsvennlig

Start

Veiledning

Tjenesten

Søkeresultat

Min tilpasning

Informasjon

Panteregister

Valdres

Etnedal

Bakke (Gnr 121)

Ambjørhytta (Bnr 9) 5. serie, 10

Gjuven og Torshaugen (Bnr 1) 5. serie, 9B

Gjuvens skog (Dyvens skog) (Bnr 6) 5. serie, 9B

Nysveen (Bnr 2) 5. serie, 9B

Solheim (Bnr 7) 5. serie, 9B

Waisten (Bnr 8) 5. serie, 10

Berg (Gnr 134)

Berg nordre (Bnr 7) 5. serie, 9B

Berg øvre søndre (Bnr 2) 5. serie, 9B

Bergsletten (Bnr 6) 5. serie, 9B

Skog (Bnr 3) 5. serie, 9B

Tonsaasen sanatorium (Bnr 1) 5. serie, 9B

Berge m.m. (Gnr 28)

Hagalund (Bnr 8) 5. serie, 10

Ambjørhytta nere (Bnr 10) 5. serie, 10

Gjuvens skog (Bnr 6) 5. serie, 9B

Klatstøl skog (Bnr 5) 5. serie, 9B

Skog (Bnr 4) 5. serie, 9B

Torshaugen (Bnr 3) 5. serie, 9B

Berg øvre nordre (Bnr 4) 5. serie, 9B

Bergseng (Bnr 9) 5. serie, 10

Lushatstølen (Bnr 8) 5. serie, 9B

Skog (Bnr 5) 5. serie, 9B

Hagasetlien nordre (Bnr 7) 5. serie, 10

Gamal løysing: alfabetisk ordna
Ny løysing: i nummerorden

«Alle veier fører til Rom»

- og Oluf Rallkattli påsto at «riksveg 50» var «Norges lengste elv»


Nettadressene:

<https://media.digitalarkivet.no/view/13899/34> (ny)

og

http://www.arkivverket.no/URN:tl_read?idx_id=13899&uid=ny&idx_side=-34 (gml)

Gjev båe:



«[Men h kken ska'n goblonke tel](#)»

Den eine endringa er den andre lik

Søk etter kirkebøker

Fylke

Oppland

Arkiv

Sokn

Snertingdal sokn
Strand sokn
Svatsum sokn
Svenes sokn
Sørdorp sokn
Sør-Fron sokn
Thon sokn
Tingsted sokn

Fritekstsøk

Nullstill Søk

Velg et annet søk

Vi arbeider med å tilrettelegge dataene fylkesvis. Du kan også forsøke [gammel løsning](#).

Se status

Søkeresultat

Søket ga treff i 3 kirkebøker.

Oppland

Ukjent arkiv

Klokkerbok

Klokkerbok nr. II 1	Etnedal prgj.	Thon sokn	1894 - 1911	dp, kf, vl, gr, df, ns	Første side	Innhold
Klokkerbok nr.	Etnedal prgj.	Nord-Etnedal sokn, Thon sokn	1935 - 1962	dp, kf, vl, gr, lf, uf, ns	Første side	Innhold
Klokkerbok nr.	Etnedal prgj.	Nord-Etnedal sokn, Thon sokn	1963 - 1973	dp, kf, vl, gr, ns	Første side	Innhold

1

Side 6-7



SAH, Klokkerbok nr. II 1, 1894-1911, s. 6-7 **Født og døde (1894)**

Listeside 2

6 Aar 1894

No.	Fødsels- Datum.	Deobsdatum (ogsaa for Hjemme- dødt).	For Hjemme- dødt: Døds- Stadlesel- ses Datum.	Barnets lid.
1894	1. 11/3.	29/4.		Bevidt

Referanser



Permanent bilde-ID

kb20060727100004

Permanent bildelenke

<http://www.arkivverket.no/URN:NBN:no-a1450-kb20060727>

Brukslenke for sidevisning

<https://media.digitalarkivet.no/kb20060727100004>

«Gamal vane er vond å vende»



Arkivverket

Velg fylke:

Alle

Velg kirkeboktype:

Alle

Angi periode:

Søk i navn på prestegjeld/sokn/embete:

Utfør

Opphev valg

[Startsiden](#)
[Brukerveiledning](#)
[Om tjenesten](#)
[Soknehistorikk](#)
[Tilbakemelding](#)
[Nye kirkebøker siste måned](#)

Velg fylke:

Oppland

Velg prestegjeld/sokn:

Etnedal / Nord-Etnedal (Thon)

Velg kirkeboktype:

Alle

Angi periode:

Utvalget ditt omfatter 2 kilder:

[Etnedal / Nord-Etnedal \(Thon\): 1894-1911, Klokkerbok](#)

[Etnedal / Nord-Etnedal \(Thon\): 1912-1934, Klokkerbok](#)

Mest besøkt Kom i gang

20060727100004 **Brukervalg:** Bildestørrelse: Full (100%) Bildeinformasjon: Øverst Vis sidehode: Nei

Kildeinformasjon: Oppland fylke, Nord-Etnedal (Thon) i Etnedal, Klokkerbok nr. II 1 (1894-1911), Født og døpte 1894, side 6-7.

Permanent sidelenke: http://www.arkivverket.no/URN:kb_read?idx_kildeid=5077&idx_id=5077&uid=ny&idx_side=-4

Permanent bildelenke: <http://www.arkivverket.no/URN:NBN:no-a1450-kb20060727100004.jpg>

Navigation: |< 20< 5< < 6-7 > >> 5 >>20 >>| Nytt utvalg Mitt utvalg Innholdssiden Hjelp PDF-1 PDF-2

A. Levende						Fødte.	
1	2	3	4	5	6	7	8
Nr.	Fødsels-Datum.	Ansøksdatoen (oppsi til Hjemmedøpte).	For Hjemmedøpte: Døpts-Stadstedets-Datum.	Barnets fulde Navn.	Foreldrens fulde Navn og borgerlige Stilling (Næstgæst).	Foreldrens Bopæl.	Foreldrens Fødselsaar. Føderens. Moderens.
1894 1.	14/3.	29/4.		Peridar	Gædte. Anders A. Brakeng Lørdag 1894.	Brakeng	1865/1857

Kildeinformasjon: Oppland fylke, Nord-Etnedal (Thon) i Etnedal, Klokkerbok nr. II 1 (1894-1911), Født og døpte 1894, side 6-7.

Permanent sidelenke: http://www.arkivverket.no/URN:kb_read?idx_kildeid=5077&idx_id=5077&uid=ny&idx_side=-4

Permanent bildelenke: <http://www.arkivverket.no/URN:NBN:no-a1450-kb20060727100004.jpg>

Dei nye nettadressene:

Permanent bildelenke

<http://www.arkivverket.no/URN:NBN:no-a1450-kb20060727100004.jpg>

samt Brukslenke for sidevisning

<https://media.digitalarkivet.no/kb20060727100004>

Og dei «gamle»

Permanent sidelenke:

http://www.arkivverket.no/URN:kb_read?idx_kildeid=5077&idx_id=5077&uid=ny&idx_side=-4

Permanent bildelenke:

<http://www.arkivverket.no/URN:NBN:no-a1450-kb20060727100004.jpg>

Gjev b ae:

A. Levende						F�dte .					
Aar 1894						Aar					
1	2	3	4	5	6	7	8	9	10	11	
No.	F�dsels-Datum.	D�dsdatoen (ogsaa for Hjemmed�de).	For Hjemmed�de: D�ds-Stedets Navn.	Barnets fulde Navn.	Foreldrenes fulde Navne og b�rgerlige Stilling (N�ringsvei).	Foreldrenes D�pnel.	Foreldrenes F�dselsaar.		F�dternes Navne og b�rgerlige Stilling.	Om egne eller uegde f�dt.	Anmerkninger (saa som: a) T�llv�rde af Hjemmed�de, hvis der har foref�rt samme, med Tilf�else af to D�dsvisners Navne, og b) ved uegte f�de B�rn Anmeldernes Navn m.v.)
							F�derens.	Moderens.			
1894	1.	10/3.	29/4.	Peridat	G�dte. Hans A. Praten Engelb. R�sch	Praten	1865	1857	Guarbr. Erik O. Solbrakken Andria Mikulsdatter Jonette B. Bergslakken Toller A. H�rvat Jakob A. Tauske	egte	

Hyperlenkje

<http://no.wikipedia.org/wiki/Hyperlenke>